


Anexa nr 1 la Hotărârea
nr 99 din 16.11.2012
a Consiliului Județean Giurgiu.

Platforme de 1000 mp pentru colectare DEEE


Nr. crt.	localitatea	identificare
1.	Giurgiu	Str. Glorie, nr.5
2.	Mihăilești	Str. Complexului, nr. 33979T47
3.	Bolintin Vale	Km. 32T31/4

U.I.P.
Manager Proiect.


PLATFORME DE COLECTARE DE JEJURI
 TIP 1 REALIZATE IN MUN. GIURGIU

Anexa nr. 1 la Fișara nr. 10
 nr. 99 din 16.11.2012 a Consiliului
 Județean Giurgiu

NR.	ZONA	PLATFORME TIP 1	INDICATIV
		SUPRAFATA	Cod unic
1	Zona DECEBAL	36 mp	GR14
2	Zona DECEBAL	36 mp	GR15
3	Zona DECEBAL	36 mp	GR16-A
4	Zona DECEBAL	36 mp	GR16-B
5	Cartierul TINERETULUI	36 mp	GR17
6	Cartierul TINERETULUI	36 mp	GR18
7	Cartierul TINERETULUI	36 mp	GR19
8	Cartierul TINERETULUI	36 mp	GR20
9	Cartierul TINERETULUI	36 mp	GR21
10	Cartierul TINERETULUI	36 mp	GR22
11	Cartierul TINERETULUI	36 mp	GR23
12	Cartierul TINERETULUI	36 mp	GR24
13	Cartierul TINERETULUI	36 mp	GR25
14	Cartierul TINERETULUI	36 mp	GR26
15	Cartierul TINERETULUI	36 mp	GR27
16	Cartierul TINERETULUI	36 mp	GR28
17	Cartierul TINERETULUI	36 mp	GR29
18	Cartierul OINAC	36 mp	GR30
19	Cartierul OINAC	36 mp	GR31
20	Cartierul OINAC	36 mp	GR32
21	Cartierul OINAC	36 mp	GR33
22	Cartierul OINAC	36 mp	GR34
23	Cartierul TINERETULUI	36 mp	GR35
24	Cartierul TINERETULUI	36 mp	GR36
25	Zona MERENI	36 mp	GR37
26	Zona MERENI	36 mp	GR38
27	Zona STADION	36 mp	GR39
	Zona STADION	36 mp	GR49
29	Cartierul TINERETULUI	36 mp	GR65
30	Zona MERENI	36 mp	GR66
31	Zona STADION	36 mp	GR69
32	Zona AUTOGARA	36 mp	GR1
33	Zona AUTOGARA	36 mp	GR3
34	Cartierul NEGRU VODA	36 mp	GR4
35	Cartierul NEGRU VODA	36 mp	GR5
36	Cartierul NEGRU VODA	36 mp	GR6
37	Cartierul NEGRU VODA	36 mp	GR7
38	Cartierul NEGRU VODA	36 mp	GR8
39	Cartierul NEGRU VODA	36 mp	GR9
40	Cartierul NEGRU VODA	36 mp	GR10
41	Cartierul NEGRU VODA	36 mp	GR11
42	Cartierul NEGRU VODA	36 mp	GR12
43	Zona AUTOGARA	36 mp	GR61
44	Zona CENTRALA	36 mp	GR63
45	Zona CENTRALA	36 mp	GR40
46	Zona CENTRALA	36 mp	GR41
47	Zona CENTRALA	36 mp	GR42
48	Zona NORD	36 mp	GR43
49	Zona CENTRALA	36 mp	GR44
50	Zona CENTRALA	36 mp	GR45
51	Cartierul ISTRU	36 mp	GR46
52	Cartierul ISTRU	36 mp	GR47
53	Cartierul ISTRU	36 mp	GR48
54	Zona POLICLINICA	36 mp	GR50
	Zona POLICLINICA	36 mp	GR51
55	Zona POLICLINICA	36 mp	GR53
57	Zona OBOR	36 mp	GR54
58	Zona CENTRALA	36 mp	GR55
59	Zona CENTRALA	36 mp	GR56
60	Zona CENTRALA	36 mp	GR57
61	Zona CENTRALA	36 mp	GR58
62	Zona CENTRALA	36 mp	GR59
63	Zona CENTRALA	36 mp	GR60
64	Zona STADION	36 mp	GR70
65	Sala POLIVALENTA	36 mp	GR71
66	Cimitir Sf. Haralambie	36 mp	GR74
67	Cimitir Sf. Gheorghe	36 mp	GR75
68	Cimitir Smarda	36 mp	GR76
69	Scoala nr. 10	36 mp	GR77
70	Zona TINERETULUI	36 mp	GR78-A
71	Zona TINERETULUI	36 mp	GR78-B
72	Gradinita nr. 9	36 mp	GR80
73	Scoala nr. 6	36 mp	GR81
74	Grup Scolar Ec. Ion Barbu	36 mp	GR82
75	Scoala nr. 5	36 mp	GR83
76	Scoala nr. 8	36 mp	GR84
77	Ansamblu loc. 511	36 mp	GR85
78	Zona Patibar	36 mp	GR86
79	Scoala nr. 3	36 mp	GR87
80	Soseaua Sloboziei	36 mp	GR88
81	Grup Scolar Miron Nicolescu	36 mp	GR89
82	Grup Scolar Naval I. Balanescu	36 mp	GR90
83	Liceul Teoretic Nicolae Cartojan	36 mp	GR91
84	Liceul Teoretic Tudor Vianu	36 mp	GR92
85	Scoala nr. 2	36 mp	GR93
86	Scoala nr. 7	36 mp	GR94
87	Scoala nr. 4	36 mp	GR95
88	Colegiul National I. Maiorescu	36 mp	GR96

U.I.P.
 MANAGER PROIECT


Anexa nr 3 la Hotărârea.
nr 99 din 16.11.2012 a Consiliului Județean
Gurgui.

PLATFORME COLECTARE DESEURI REALIZATE IN LOCALITATEA BOLINTIN VALE SI SATE ARONDATE

NR.	LOCALITATEA	PUNCT COLECTARE	IDENTIFICARE
	Bolintin Vale		
1	tip 1	BV1	Str. Republicii - Cimitir (In curba)
2		BV2	iesire spre Bolintin Deal
3		BV3	Sc. Generala - Str. Republicii
4		BV4	Spate Moara
5		BV5	Sere - DJ 601
6		BV6	Liceu - teren sport
7		BV7	Liceu
8		BV8	Str. Argesului
9		BV9	Str. Argesului
10		BV10	Intr. Corsarul Rosu
11		BV12	Biserica - Str. Sabarului
12		BV13	Targ
13		BV14	Targ
14		BV15	Targ
15		BV16	Intr. Corsarul Rosu
16		BV17	Str. Poenari
17		BV18	Targ
18		BV19	Targ
19		BV20	Sere - DJ 601
	Malu Spart		
1	tip 4	MS1	Curba Str. Scolii
2		MS2	Ulita-Drum principal in vale
3		MS3	Ulita vis-à-vis gard beton deal
4		MS4	Ulita vis-à-vis gard beton deal
5		MS5	Ulita-Drum principal in vale
6		MS6	Ulita-Drum principal in vale
7		MS7	Dispensar
8		MS8	Dispensar
9		MS9	Spate Scoala
10		MS10	Spate Scoala
11		MS11	Spate Scoala
12		MS12	Curba Str. Scolii
13		MS13	Curba Str. Scolii
14		MS14	Curba Str. Scolii
15		MS15	Curba Str. Scolii
16		MS16	Curba Str. Scolii
17		MS17	Curba Str. Scolii
18		MS21	Scoala langa chiosc
19		MS22	Scoala langa chiosc
20		MS25	Drum vile capat
21		MS26	Drum vile capat
22		MS27	Vis-à-vis nr.438
23		MS28	Vis-à-vis nr.438
24		MS29	Vis-à-vis nr.438
25		MS30	Vis-à-vis nr.438


26	MS33	Ocol Silvic
27	MS34	Ocol Silvic
28	MS35	Ocol Silvic
29	MS38	Drum lateral asfaltat capat case noi
30	MS39	Drum lateral asfaltat capat case noi
31	MS40	Drum asfaltat loc viran
32	MS41	Drum asfaltat loc viran
33	MS47	Cimitir
34	MS48	Cimitir
35	MS49	Cimitir
36	MS50	Cimitir
37	MS51	Cimitir
Suseni		
1	SU1	Ultima casa partea dreapta
2	SU2	Ulita padure ultima casa stanga
3	SU3	Vis-à-vis de Nr. 136
4	SU4	Vis-à-vis de Nr. 136
5	SU5	Vis-à-vis de Nr. 136
6	SU6	Scoala
7	SU7	Scoala
8	SU8	Cimitir
9	SU9	Baza
10	SU10	Cimitir
11	SU11	Cimitir
12	SU12	Baza
13	SU13	Baza
Crivina		
1	CR1	Vis-à-vis nr.320
2	CR2	Vis-à-vis nr.320
3	CR3	Vis-à-vis nr.320
4	CR4	Drum princ. La balta
5	CR5	Drum princ. La balta
6	CR6	Drum princ. La balta
7	CR7	Drum princ. La balta
8	CR8	Iesire sat spre Mihai Voda
9	CR9	Iesire sat spre Mihai Voda
10	CR10	Iesire sat spre Mihai Voda
11	CR11	Vis-à-vis nr.320
12	CR12	Vis-à-vis nr.320
13	CR13	Vis-à-vis nr.320
14	CR14	Biserica
15	CR15	Biserica
16	CR16	Biserica
17	CR17	Gradinita
18	CR18	Gradinita
19	CR19	Statie electrica
20	CR20	Statie electrica
21	CR21	Statie electrica

U.I.P.
Manager Proiect.

Anexa - nr. 4 la Hotărârea
nr 99 din 16.11.2012 a Consiliului Județean
Giurgiu.

PLATFORME COLECTARE DESEURI TIP 1 REALIZATE IN ORASUL MIHAILESTI

NR.	LOCALITATEA	PUNCT COLECTARE	IDENTIFICARE
	MIHAILESTI		
1		MI1	Aleea Florilor, BL. 204-206
2		MI2	Aleea Florilor, BL. 204-206
3		MI3	Str. Burebista, BL. 35
4		MI4	Str. Burebista, BL. 35
5		MI5	Str. Burebista, BL. 35
6		MI6	Grup Scolar
7		MI7	Scoala Generala Tufa


UIP
Manager Proiect.


Anexa nr 5 la Hotărârea
nr 99 din 16.11.2012 a Consiliului
Județean Giurgiu

PLATFORME COLECTARE DESEURI TIP 4 REALIZATE IN ORASUL MIHAILESTI SI SATE ARONDATE

NR.	LOCALITATEA	PUNCT COLECTARE	IDENTIFICARE
	MIHAILESTI		
1		MI8	Str. Industriei – la Cimitir
2		MI9	Str. Industriei – la Cimitir
	Draganescu		
1		MID1	Str. Abatorului – la Scoala
2		MID2	Str. Abatorului – la Scoala
3		MID3	Str. Abatorului – la Scoala
4		MID4	Str. Abatorului – la Scoala
5		MID5	Str. Abatorului – la Scoala
6		MID6	Str. Abatorului – la Lac
7		MID7	Str. Abatorului – la Lac
8		MID8	Str. Abatorului – la Lac
9		MID9	Str. Abatorului – la Lac
10		MID10	Str. Abatorului – la Lac
	Tufa		
1		MIT1	Sos. Tufa, nr. 137
2		MIT2	Sos. Tufa, nr. 137
3		MIT3	Sos. Tufa, nr. 137
4		MIT4	Sos. Tufa, nr. 137
5		MIT5	Sos. Tufa, nr. 137
6		MIT6	Str. Putului
7		MIT7	Str. Putului
8		MIT8	Str. Putului
9		MIT9	Str. Putului
10		MIT10	Str. Putului
11		MIT11	Str. Argesului, nr. 58
12		MIT12	Str. Argesului, nr. 58
13		MIT13	Str. Argesului, nr. 58
14		MIT14	Str. Argesului, nr. 58
15		MIT15	Str. Argesului, nr. 58
16		MIT16	Str. Potcoavei, nr. 32/34
17		MIT17	Str. Potcoavei, nr. 32/34
18		MIT18	Str. Potcoavei, nr. 32/34
19		MIT19	Str. Potcoavei, nr. 32/34
20		MIT20	Str. Potcoavei, nr. 32/34
21		MIT21	Str. Dealului, nr. 118
22		MIT22	Str. Dealului, nr. 118
23		MIT23	Str. Dealului, nr. 118
24		MIT24	Str. Dealului, nr. 118
25		MIT25	Str. Dealului, nr. 118

	Novaci		
1		MIN1	Str. Toporasi, nr. 29
2		MIN2	Str. Toporasi, nr. 29
3		MIN3	Str. Toporasi, nr. 29
4		MIN4	Str. Toporasi, nr. 29
5		MIN5	Str. Toporasi, nr. 29
6		MIN6	Str. Toporasi, nr. 29
7		MIN7	Str. Toporasi, nr. 29
8		MIN8	Str. Toporasi, nr. 29
9		MIN9	Str. Conacului
10		MIN10	Str. Conacului
11		MIN11	Str. Conacului
12		MIN12	Str. Conacului
13		MIN13	Str. Conacului
14		MIN14	La Scoala
15		MIN15	La Scoala
	Popesti		
1		MIP1	Str. Sondei, nr. 36
2		MIP2	Str. Sondei, nr. 36
3		MIP3	Str. Sondei, nr. 36
4		MIP4	Str. Sondei, nr. 36
5		MIP5	Str. Sondei, nr. 36
6		MIP6	Str. Nucetului – Scoala veche
7		MIP7	Str. Nucetului – Scoala veche
8		MIP8	Str. Nucetului – Scoala veche
9		MIP9	La Scoala
10		MIP10	La Scoala
11		MIP11	La Scoala
12		MIP12	La Scoala
13		MIP13	La Scoala

U. i. P.
 Manager Proiect.


Anexa nr 6 la Hotărârea
nr 99 din 16.11.2012 a Consiliului Județean
Giurgiu.

PLATFORME COLECTARE DESEURI LOCALITATEA BUCSANI
SI SATE
ARONDATE

NR.	LOCALITATEA	PUNCT COLECTARE	IDENTIFICARE
	Bucsani		
1		BI1	La Pepiniera
2		BI2	Mihai Geta
3		BI3	Taru Maria
4		BI4	Radulescu Gheorghe
5		BI5	Negulescu Ion
6		BI6	Ilie Vasilica
7		BI7	Angelăscu Petre
8		BI8	Angelăscu Petre
9		BI9	La Blocuri
10		BI10	La Blocuri
11		BI11	La Pastrama
12		BI12	Cartier romi
13		BI13	Florea Dumitra
14		BI14	Georgescu Georgeta
15		BI15	Petre Ene
	Podisor		
1		BIP1	Dogaru Florea
2		BIP2	Scarlat Ilie
3		BIP3	La Scoala
4		BIP4	La Scoala
5		BIP5	Iordache Floarea
6		BIP6	La Zamfir
7		BIP7	Silica Marian
8		BIP8	Barzan Ion
9		BIP9	Tarata Gica
	Vadu Lat		
1		BIV1	La Singureanu
2		BIV2	Radu Gheorghe
3		BIV3	La Transformator electric
4		BIV4	La Transformator electric
5		BIV5	Mocanca Iulia
6		BIV6	La Americanu'
7		BIV7	La Costica
8		BIV8	La Transformator electric general
9		BIV9	Valcu Ilie
10		BIV10	Goneata Ion
11		BIV11	Col. Serban
12		BIV12	La Fierar
13		BIV13	Aurel veterinar
14		BIV14	La cimitir (intrare sat)
	Anghelesti		
1		BIA1	La Romica (out)

2		BIA2	Marian Nedelcu
3		BIA3	Aurica Iosca
	Obedeni		
1		BIO1	La Doru (Zeş)
2		BIO2	Andrei Ilie
3		BIO3	La Marincioaga
4		BIO4	La Palaca
5		BIO5	Prof. Mantescu
6		BIO6	La nea Stelica
7		BIO7	Intersectie - intrare drum Rokura
	Uiesti		
1		BIU1	Costel Vlaicu
2		BIU2	La Teodorescu
3		BIU3	La Gherghina
4		BIU4	La Biserica
5		BIU5	Fost C.A.P.
6		BIU6	La Stelus
	Goleasca		
1		BIG1	La Udila
2		BIG2	Parvu Victor
3		BIG3	La Scoala
4		BIG4	La I.A.S.
5		BIG5	La Baranga
6		BIG6	La Martaloi
7		BIG7	La Transformator electric
8		BIG8	La Erghelegiu

U.I.P.
 Manager Proiect




Anexa nr 7 la Hotărârea.
nr 99 din 16.11.2012 a Consiliului Județean
Giurgiu.

PLATFORME COLECTARE DESEURI TIP 4 REALIZATE IN COMUNA BUTURUGENI SI SATE ARONDATE

NR.	LOCALITATEA	PUNCT COLECTARE	IDENTIFICARE
	Buturugeni		
1		BU1	Zona intrare islaz
2		BU2	Zona intrare islaz
3		BU3	Zona balta Magura
4		BU4	Zona balta Magura
5		BU5	Zona Albei
6		BU6	Zona Albei
7		BU7	Balta Magura
8		BU8	Balta Magura
9		BU9	Balta Magura
10		BU10	Zona Spritu
11		BU11	Zona Spritu
12		BU12	Zona Spritu
13		BU13	Zona Spritu
14		BU14	Scoala
15		BU15	Scoala
16		BU16	Scoala
17		BU17	Scoala
18		BU18	Teren fotbal
19		BU19	Teren fotbal
20		BU20	Zona drum balastiera
21		BU21	Zona drum balastiera
22		BU22	Zona drum balastiera
23		BU23	Zona linia vacilor
24		BU24	Zona linia vacilor
25		BU25	Zona linia vacilor
26		BU26	Biserica
	Posta		
1		PO1	Zona transformator
2		PO2	Zona transformator
3		PO3	Zona transformator
4		PO4	Zona transformator
5		PO5	Intrare balastiera
6		PO6	Intrare balastiera
7		PO7	Intrare balastiera
8		PO8	Intrare balastiera
9		PO9	Scoala Posta
10		PO10	Scoala Posta
11		PO11	Scoala Posta
12		PO12	Scoala Posta
13		PO13	Zona Avicola Mixalim
	Padureni		
1		Pa1	Camin Cultural
2		Pa2	Camin Cultural
3		Pa3	La Scoala

4		Pa4	La Scoala
5		Pa5	La Scoala
6		Pa6	Cimitir
7		Pa7	Cimitir
8		Pa8	Cimitir
9		Pa9	Cimitir
10		Pa10	Cimitir
11		Pa11	Dispensar uman
12		Pa12	Dud Piata
13		Pa13	Dud Piata
14		Pa14	Zona Ionas
15		Pa15	Zona Ionas
16		Pa16	Zona Ionas
17		Pa17	Zona Ionas
18		Pa18	Dud Piata
19		Pa19	Dud Piata
20		Pa20	Teren fotbal
21		Pa21	Teren fotbal
22		Pa22	La Cariera
23		Pa23	La Cariera
	Podu Ilfovotului		
1		Pi1	Zona Padure
2		Pi2	Zona Padure
3		Pi3	Intrare Pod
4		Pi4	Intrare Pod
5		Pi5	Zona Padure
6		Pi6	Zona Padure
7		Pi7	Iesire Mihailesti

U.I.P.
 Manager Proiect.



Anexa nr. 8 la Hotărârea.
nr 99 din 16.11.2012 a Consiliului Județean
Giurgiu.

PLATFORME COLECTARE DESEURI TIP 4 REALIZATE IN COMUNA BANEASA SI SATE ARONDATE

NR.	LOCALITATEA	PUNCT COLECTARE	IDENTIFICARE
	Baneasa		
1		B1	Str. Principala - La Iordanescu
2		B2	Str. Principala - La Iordanescu
3		B3	Str. Principala - La Iordanescu
4		B4	Str. Garii - La Moara Baneasa vis a vis
5		B5	Str. Garii - La Moara Baneasa vis a vis
6		B6	Str. Garii - La Moara Baneasa vis a vis
7		B7	Str. Troitei - La Iulian Pana
8		B8	Str. Troitei - La Iulian Pana
9		B9	Str. Troitei - La Iulian Pana
10		B10	Str. principala - La fostul CAP
11		B11	Str. principala - La fostul CAP
12		B12	Str. principala - La fostul CAP
13		B13	Pe Str. Garii in capat
14		B14	Pe Str. Garii in capat
15		B15	Pe Str. Garii in capat
16		B16	Pe Str. Garii in capat
17		B17	Pe Str. Garii in capat
18		B18	Pe Str. Garii in capat
19		B19	Str. Principala - La depozitul de materiale
20		B20	Str. Principala - La depozitul de materiale
21		B21	Str. Principala - La depozitul de materiale
22		B22	La scoala mare
23		B23	La scoala mare
24		B24	La scoala mare
25		B25	Str. Linistii langa biserica
26		B26	Str. Linistii langa biserica
27		B27	Str. Linistii langa biserica
28		B28	Str. principala - La Balcan
29		B29	Str. principala - La Balcan
30		B30	Str. principala - La Balcan
31		B31	Str. principala - La fostul CAP
32		B32	Str. principala - La fostul CAP
33		B33	Str. principala - La fostul CAP
34		B34	Str. Vaida - La Gicala
35		B35	Str. Vaida - La Gicala
36		B36	Str. Vaida - La Gicala
37		B37	Str. Troitei - La Iulian Pana
38		B38	Str. Troitei - La Iulian Pana
39		B39	Str. Troitei - La Iulian Pana
40		B40	La scoala Nr. 5 pe sosea
41		B41	La scoala Nr. 5 pe sosea
42		B42	La scoala Nr. 5 pe sosea
43		B43	Str. Gura Vaii - La Laptaru

44		B44	Str. Gura Vaii - La Laptaru
45		B45	Str. Gura Vaii - La Laptaru
46		B46	Str. Dealului - La Barza
47		B47	Str. Dealului - La Barza
48		B48	Str. Dealului - La Barza
49		B49	Str. Linistii langa biserica
50		B50	Str. Linistii langa biserica
51		B51	Str. Linistii langa biserica
52		B52	Str. Principala - La Texanu
53		B53	Str. Principala - La Texanu
54		B54	Str. Principala - La Texanu
55		B55	Str. Meletie - La Usturoi
56		B56	Str. Meletie - La Usturoi
57		B57	Str. Meletie - La Usturoi
58		B58	Str. Scolii - La Scoala Meletie
59		B59	Str. Scolii - La Scoala Meletie
60		B60	Str. Scolii - La Scoala Meletie
61		B61	Str. Lacurele - La Boghe
62		B62	Str. Lacurele - La Boghe
63		B63	Str. Lacurele - La Boghe
64		B64	La Biserica
65		B65	La Biserica
66		B66	La Biserica
	Frasinu		
1		BF1	La Stoian Dumitru
2		BF2	La Stoian Dumitru
3		BF3	La Stoian Dumitru
4		BF4	La Dimandi Niculae
5		BF5	La Dimandi Niculae
6		BF6	La Dimandi Niculae
7		BF7	La Marin Podeanu
8		BF8	La Marin Podeanu
9		BF9	La Marin Podeanu
	Pietrele		
1		BP1	La Scoala (mag. lemne)
2		BP2	La Scoala (mag. lemne)
3		BP3	La Scoala (mag. lemne)
4		BP4	La Magazin Doctoru'
5		BP5	La Magazin Doctoru'
6		BP6	La Magazin Doctoru'
7		BP7	La Sorin Moldoveanu
8		BP8	La Sorin Moldoveanu
9		BP9	La Sorin Moldoveanu
10		BP10	Str. Ghetarului
11		BP11	Str. Ghetarului
12		BP12	Str. Ghetarului
13		BP13	La Oprea Remus
14		BP14	La Oprea Remus
15		BP15	La Oprea Remus

16		BP16	La iesire spre Hotarele
17		BP17	La iesire spre Hotarele
18		BP18	La iesire spre Hotarele
19		BP19	La iesire spre Hotarele
20		BP20	La iesire spre Hotarele
21		BP21	La iesire spre Hotarele
22		BP22	La Teren fotbal
23		BP23	La Teren fotbal
24		BP24	La Teren fotbal
25		BP25	La Teren fotbal
26		BP26	La Teren fotbal
27		BP27	La Teren fotbal
	Sf. Gheorghe		
1		BSG1	La Scoala
2		BSG2	La Scoala
3		BSG3	La Scoala
4		BSG4	La Cimitir
5		BSG5	La Cimitir
6		BSG6	La Cimitir

U.I.P.
 Manager Direct


Anexa nr 9 la Hotărârea.
nr 99 din 16.11.2012 a Consiliului Județean
Giurgiu.

**PLATFORME COLECTARE DESEURI LOCALITATEA ADUNATII COPACENI
SI SATE ARONDATE**

NR.	LOCALITATEA	PUNCT COLECTARE	IDENTIFICARE
	Ad. Copaceni		
1		AC1	Capat comuna - Directia Giurgiu (La viitoarea piata)
2		AC2	Capat comuna - Directia Giurgiu (La viitoarea piata)
3		AC3	Capat comuna - Directia Giurgiu (La viitoarea piata)
4		AC4	Capat comuna - Directia Giurgiu (La viitoarea piata)
5		AC5	Capat comuna - Directia Giurgiu (La viitoarea piata)
6		AC6	Str. Principala - La Blocuri
7		AC7	Str. Principala - La Blocuri
8		AC8	Str. Principala - La Blocuri
9		AC9	Str. Principala - La Blocuri
10		AC10	Str. Principala - La Blocuri
11		AC11	La Bocuri - In spate
12		AC12	La Bocuri - In spate
13		AC13	La Bocuri - Langa Centrala
14		AC14	La Bocuri - Langa Centrala
15		AC15	La Bocuri - Langa Centrala
16		AC16	Str. Lalelelor - Soseaua Principala
17		AC17	Str. Lalelelor - Soseaua Principala
18		AC18	Str. Ulmului - Soseaua Principala
19		AC19	Str. Ulmului - Soseaua Principala
20		AC20	Str. Petuniilor - Soseaua Principala
21		AC21	Str. Petuniilor - Soseaua Principala
22		AC22	Str. Teiului - Soseaua Principala
23		AC23	Str. Teiului - Soseaua Principala
24		AC24	Str. Trandafirilor - Soseaua Principala
25		AC25	Str. Trandafirilor - Soseaua Principala
26		AC26	Str. Crinului - Soseaua Principala
27		AC27	Str. Crinului - Soseaua Principala
28		AC28	La Scoala (in incinta)
29		AC29	La Scoala (in incinta)
30		AC30	La Scoala (in incinta)
31		AC31	La Scoala (in incinta)
32		AC32	La Scoala (in incinta)
33		AC33	La Scoala (in incinta)
34		AC34	Capat Str. Tarina
35		AC35	Capat Str. Tarina
36		AC36	Capat Str. Tarina
37		AC37	Str. Scolii (vis a vis nr.44)
38		AC38	Str. Scolii (vis a vis nr.44)